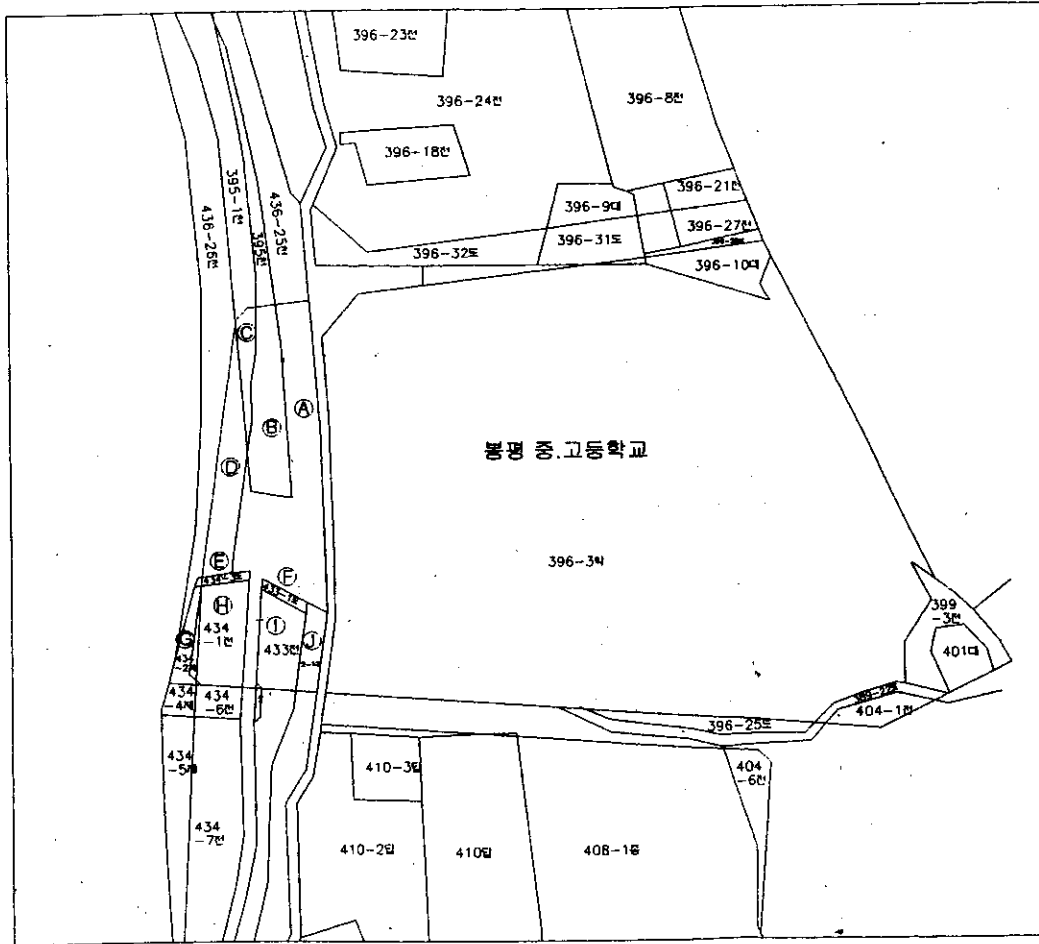


# 서 면 답 변 서

질의위원	심재국 의원	소속	평창군의회
답변자	평창군수	일자	질의 : 2003년 12월 12일 답변 : 2003년 12월 13일
회의	제 108회 평창군의회 (정례회) 제 5 차 예결 특위		
질의요지	<p>○ 봉평 아름다운 숲 조성사업 관련 위치도면과 사업계획도면을 제출하여 주십시오.</p>		
답변요지	<p>○ 봉평 아름다운 숲 조성사업 위치도와 사업계획 도면을 제출합니다.</p> <p>붙 임 : 1. 위치도 1부. 2. 사업계획도 1부.</p>		

S=1/1200

위치: 봉평면 창동리 436-25번지 외9필지



면적용지표

구분	지번	지목	지적	면적	면적
A	436-25	하천	2,896		1,076
B	395	하천	689		406
C	395-1	하천	967		108
D	436-26	하천	3,309		354
E	434-3	도로	46		41
F	433-1	도로	43		43
G	434-2	제방	128		22
H	434-1	전	352		351
I	433	전	922		251
J	2-1	구거	64,223		118
합계			73,575		2,770

면적 계산은 토지대장 및 구력기에 의함

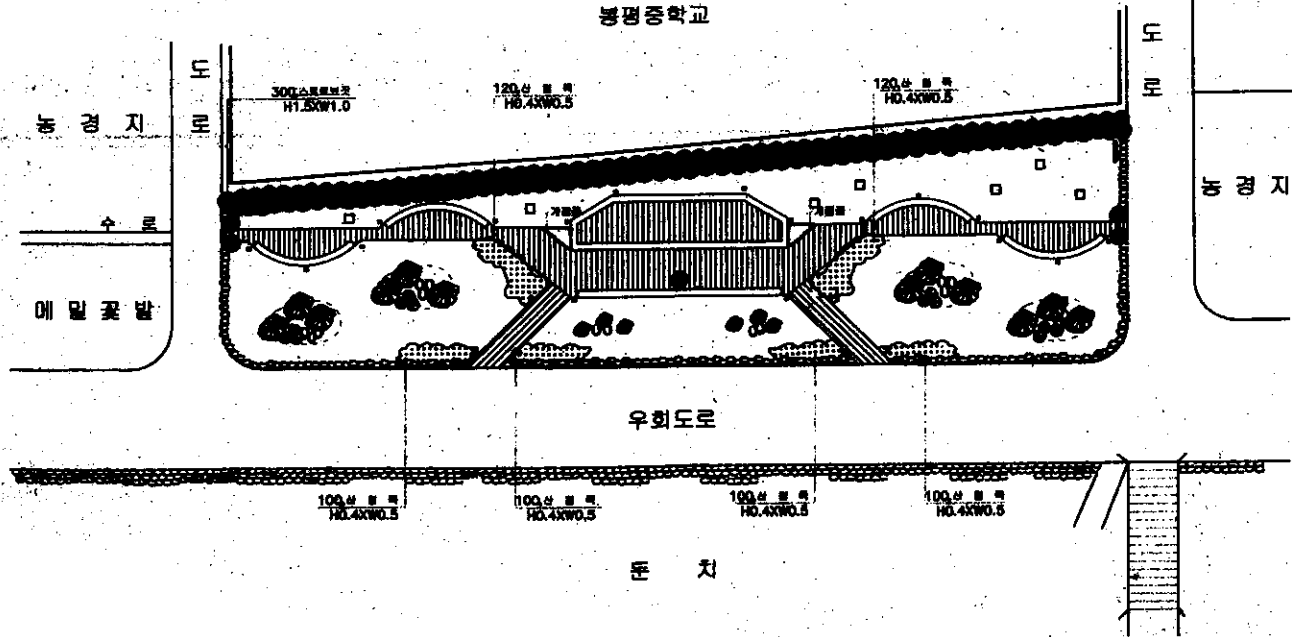
■ 시설물 수량표

구분	수량	규격	단위	수량	비고
정원수	소나무	H4.0D902.0D910	주	13	
	소나무	H2.5D71.5D76	주	6	
	스피어민초	H1.5D71.0	주	300	
정원수	홍단풍	H3.0D910	주	12	
	이팝나무	H3.0D916	주	5	
	총계			336	
장식	상화목	H0.4D90.5	주	840	
장식물	가래물	4각(정사)	본	800	
면적	면적(정사)	0.340.300.03	㎡	1200	

■ 시설물 수량표

시설명	규격	단위	수량	비고
관람석받기	2.0 TON	EA	18	
기념비	H1.2D12.5	EA	6	
조각물		EA	7	
공물물		EA	24	
모양석받기	1.0 TON	본	1-100	
석조DENK		㎡	800	


# 평평 HAPPY 700 마을 숲 계획



NOTE

SUBJECT TITLE

계획도



SCALE  
1 / 525