

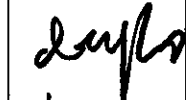
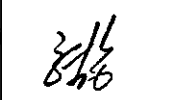









서 면 답 변 서

질의위원	이 수 현 위원	소 속	평창군의회
답 변 자	평 창 군 수 (기획감사실장)	일 자	질의 : 2002년12월10일 답변 : 2002년12월11일
회 의	제100회 평창군의회(정례회) 제1차 예결특위		
<p><질의요지></p> <p>○ 신규농공단지 선정 경위?</p>			
<p><답변요지></p> <p>①. 2002. 5. 23 「목재가공전문단지유치계획」 수립 입지예정지 4개안</p> <p>②. 2002. 10. 9 「2003년도 군정주요시책」 보고 입지예정지 봉평면 면은리 산29-1번지 일원</p> <p>③. 향후추진절차(계획)</p> <ul style="list-style-type: none"> ① 입주기업체 수요조사(기초조사) ② 입지타당성 검토 및 기본계획 수립 ③ 사전환경성검토·협의 및 문화재 지표조사 ④ 지구지정 주민설명회 및 열람공고 ⑤ 지구지정 승인신청 및 승인(강원도) ⑥ 지정 및 고치 ⑦ 부지 및 기반시설조성 분양 			

문서번호	기획41390~
보존기간	3년
보고일자	2002. 5. 23
공개여부	공개

담당자	실 장	부군수	군 수
			
협 조	환경관리담당  환경복지과장  산림보호담당  임업경영과장  건설행정담당  건설과장 농지관리담당  농업경영과장 지역경제팀장 		

목재가공전문단지유치계획

목재가공전문단지 유치계획

0 군 면적의 70%인 120,022ha가 산림으로 구성되어 있는 산림군으로서 목재를 이용한 목재가공 전문단지를 유치하여 지역산물의 이용효율을 극대화 시키고 지역 주민의 고용효과를 창출하여 지역경제활성화에 이바지 하고자 함.

※ 근거법령 : 산업입지및개발에관한법률제5조, 농어촌정비법제85조의3

I . 사업개요

- 위 치 : 평창군 일원(고속도로 주변지역)
- 사업 규모 : 100,000㎡(약 30,000평)
- 사업 기간 : 2002. 6 ~ 2004. 12
- 예상총사업비 : 120억원(국비보조 21억, 국비용자 6억,도비보조 3억 ,기체 90억)

II . 추진방향

- 수요자 중심의 목재가공 전문단지 조성
- 추진체계는 농공단지의 개발 및 운영에 관한 통합지침 적용
- 사업대상지구 기본계획수립은 농업기반공사등에 용역발주하여 지역의 균형발전 및 환경보전등 종합적으로 검토하여 입지선정

III . 세부추진절차(계획)

- ① 입주기업체 수요조사
- ② 입지예정지 타당성검토 및 기본계획수립
- ③ 사전환경성 검토.협의 및 문화재 지표조사
- ④ 지구지정 주민설명회 및 열람공고
- ⑤ 농공단지 지정승인신청(군수)
- ⑥ 농공단지 지정승인(강원도지사)
- ⑦ 농공단지 실시설계 승인(강원도지사)
- ⑧ 부지조성및기반시설사업착공
- ⑨ 농공단지분양

IV. 입지 예정지(안)

제 1 안 ()

- 위 치 : 용평면 백옥포리
- 면 적 : 약 160,000m²(임야 51%, 농지 49%)
- 여 건 : 장평IC에서 남서쪽 1km 지점으로 농가 8세대가 있음.

제 2 안 ()

- 위 치 : 용평면 재산리
- 면 적 : 약 190,000m²(임야 41%, 농지 59%)
- 여 건 : 장평IC에서 동서쪽 3km 지점으로 농가 5세대가 있음.

제 3 안 ()

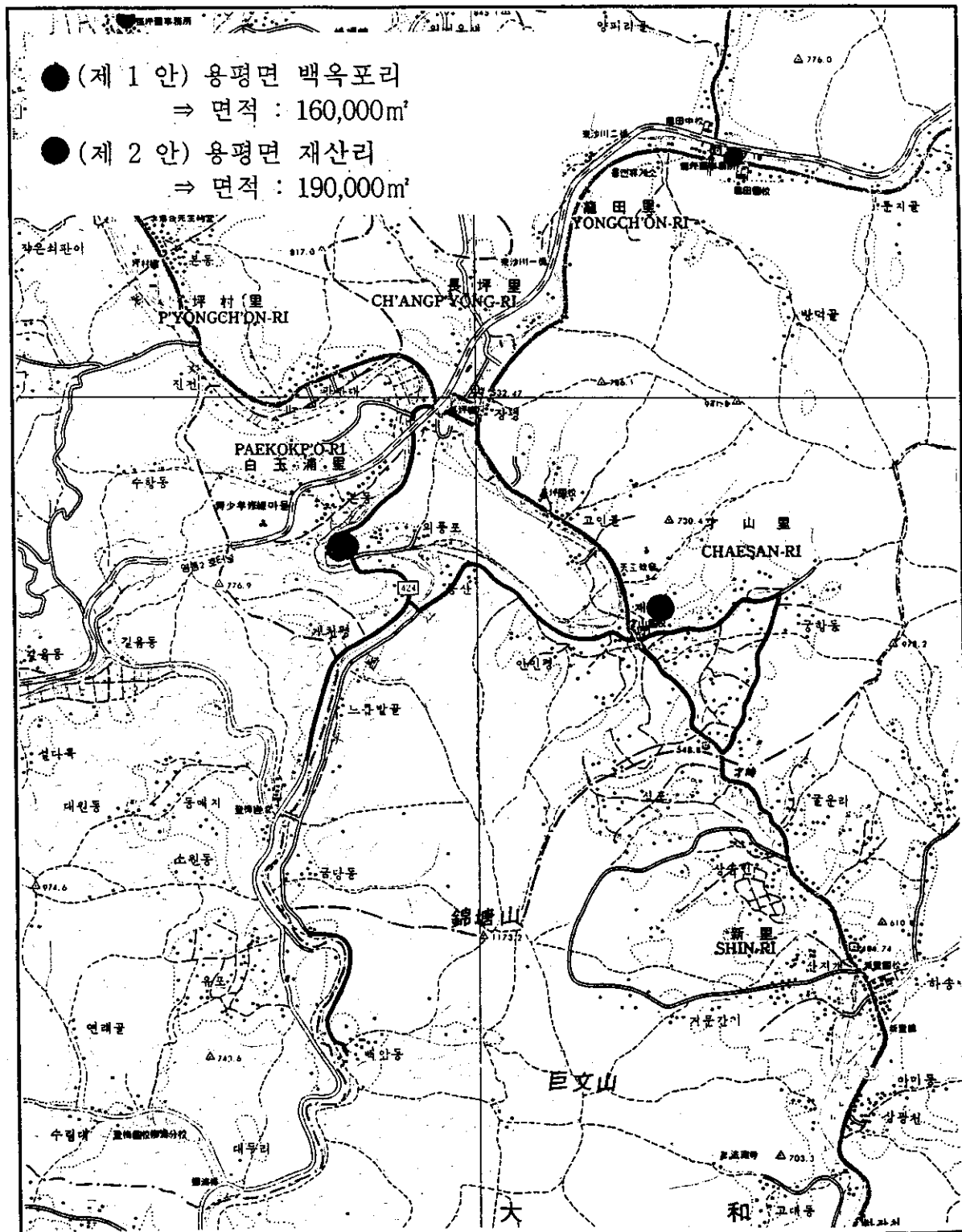
- 위 치 : 진부면 송정리
- 면 적 : 약 170,000m²(임야 42%, 농지 58%)
- 여 건 : 진부IC에서 동남쪽 1km 지점으로 특별한 지장물 없음.

제 4 안 ()

- 위 치 : 진부면 송정리, 호명리
- 면 적 : 약 200,000m²(임야 42%, 농지 58%)
- 여 건 : 진부IC에서 동남쪽 1km 지점으로 농가 8세대가 있음.

※ 위치도 및 전경 붙임참조

위 치 도



위 치 도

