
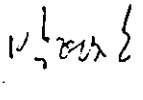





서 면 답 변 서

질의위원	이 경 진 위원	소 속	평창군의회
답 변 자	평창군수 (건설과장)	일 자	질의 : 2000년10월27일 답변 : 2000년10월27일
회 의	제80회 평창군의회(임사회) 제2차 예결특위		
<p>【질의요지】</p> <p style="padding-left: 40px;">군 관내 경지정리 사업의 년도별 시행현황을 파악 제출</p>			
<p>【답변요지】</p> <p style="padding-left: 40px;">- 우리군 관내 경지정리 대상지구는 총36개지구(1,038ha)이며 국·도비 지원 기준으로 사업시행시는 총사업물량 대비 44%가 포장 가능하며 잔여물량은 사업시행 불가로 미해택 몽리자 민원 발생이 우려되어 군비를 추가 확보하여 사업 코자 계획 중입니다.</p> <p>붙임 : 경지정리 지구내 경작로 포장 사업계획(안) 1부.</p>			

경지정리 지구내 경작로포장 사업계획(안)

- 2000년 업무계획보고 시 지시 사항 -

			군수
담당	과장	부군수	
			
협조	예산담당  기획실장 		

평 창 군

경지정리지구내 경작로포장 사업계획

□ 목 적

- 경지정리 시행지구내 시설된 경작로를 포장하여 기계화 영농이 원활하도록 하여 농가소득증대기여.
- 농기계 통행 및 농지의 진출입시간 단축 등 영농시간단축.
- 농산물의 생산지·가공·유통시설간 농로를 포장하여 농업기계화 촉진과 농업경쟁력 제고.

□ 현 황

- 총 농로연장 ————— 36지구(1,038ha) ————— 73.6 km(폭 3~4m)
- 확·포장대상 ————— 36지구 ————— 33.0 km(폭 3~4m)
- 미대상물량 ————— 36지구 ————— 40.6 km(폭 3~4m)

※ 국·도비지원 대상은 ha당 30m임(포장 폭 기준 : 3.0 m)

□ '99 까지추진 실적

- 확·포장 ————— 16개 지구 ————— 20.03km(폭 3~4m)
- 2000년 추진 ————— 4개 지구 ————— 2.0km (폭 3~4m)

※ 경지정리 구간내 농로 폭(3m)이 협소한 지구는 사업시행시 현황측량 실시 후 노폭확보 사업추진.

□ 문제점

- 포장물량 산정시 지원기준(ha당 30m)에 따라 사업비가책정 됨으로 미포장물량 과다 발생에 따른 사업효과 저조(총사업량 대비 44% 국도비 지원 대상)
- 미 혜택 농민자 집단 민원발생 우려.

□ 대책(건의)

- 매년 지원되는 사업비를 군비에산 증액확보로 지원 미대상 물량 병행추진
 - 현재 : 국비 80%, 도비 10%, 군비 10%
 - 개선 : 국·도비 50%, 군비 50%

□ '99까지 추진실적

연도 구분	지구명	위 치		경지면적 (ha)	농로연장 (km)	포장연장 (km)	잔여물량 (km)	비고
		면	리					
	합 계	16개	지구	713	46.456	20.03	26.426	
'96	소 계	2개	지구	140	6.9	3.8	3.1	
	안미지구	대화	하안미	102	4.1	2.8	1.3	
	계촌지구	방림	계촌	38	2.8	1.0	1.8	기반공사
'97	소 계	6개	지구	237	17.9	7.119	10.781	
	여만지구	평창	여만	48	3.1	0.805	2.295	
	도돈지구	평창	도돈	31	2.9	1.246	1.654	
	서천지구	미탄	창	38	2.8	1.423	1.377	
	구포지구	방림	방림	47	4.0	1.644	2.356	
	약수지구	평창	약수	28	1.3	0.744	0.556	기반공사
	계촌지구	방림	계촌	45	3.8	1.257	2.543	"
'98	소 계	4개	지구	227	15	7.053	7.947	
	여만(중부)지구	평창	중부	48	3.1	1.378	1.722	
	후평지구	평창	후평	87	4.5	2.470	2.03	
	평촌지구	봉평	평촌	28	2.1	1.205	0.895	
	다수지구	평창	다수	64	5.3	2.0	3.3	기반공사
'99	소 계	4개	지구	109	6.656	2.058	4.598	
	맘봉지구	대화	신	39	3.6	0.6	3	
	판관대지구	용평	백옥포	12	1.3	0.508	0.792	
	호명지구	진부	호명	30	1.2	0.4	0.8	
	약수지구	평창	약수	28	0.556	0.55	0.006	기반공사

□ 경작로포장 대상현황

지구명	위 치		경지면적 (ha)	총농로 연장(km)	확.포장 대상연장 (km)	잔여물량 (km)	비고	
	면	리						
합 계		36개지구	1,038	73.6	33	40.6		
소 계	평창읍	11개지구	362	24.1	12	12.1		
다수지구		다수	64	5.3	2.2	3.1	기반공사	
여만지구		여만	26	0.7	0.7	-		
약수지구		약수	28	1.3	1.3	-	기반공사	
유동지구		유동	17	1.0	0.5	0.5	"	
약수2지구		약수	19	1.8	0.6	1.2	"	
이곡지구		이곡	14	1.7	0.5	1.2		
학달지구		종부	15	1.0	0.5	0.5		
계장지구		계장	13	0.8	0.4	0.4		
여만지구		여만	48	3.1	2.0	1.1		
도돈지구		도돈	31	2.9	0.9	2.0		
후평지구		후평	87	4.5	2.4	2.1		
소 계		미탄면	2개지구	52	3.8	1.6	2.2	
회동지구			회동	14	1.0	0.5	0.5	
서천지구	창2리		38	2.8	1.1	1.7		
소 계	방림면	4개지구	145	12.4	4.0	8.4		
계촌지구		계촌	38	2.8	1.0	1.8	기반공사	
계촌2지구		계촌	45	3.8	1.2	2.6	"	
수동지구		계촌	15	1.8	0.5	1.3		
구도지구		방림4	47	4.0	1.3	2.7		
소 계	대화면	6개지구	257	15.3	7.7	7.6		
땀봉지구		신리	39	3.6	1.2	2.4		
용바위지구		상안미	25	1.8	0.8	1.0		
광천지구		대화6	21	1.8	0.7	1.1		
선대지구		상안미	15	1.0	0.5	0.5		
반정지구		하안미	55	3.0	1.7	1.3		
하안미지구		하안미	102	4.1	2.8	1.3		
소 계	봉평면	2개지구	50	4	1.9	2.1		
면운지구		면운	22	1.9	0.7	1.2		
평촌지구		평촌	28	2.1	1.2	0.9		

지구명	위 치		경지면적 (ha)	총농로 연장(km)	확.포장 대상연장 (km)	잔여물량 (km)	비고
	면	리					
소 계	용평면	7개지구	102	9.7	3.6	6.4	
판관대지구		백옥포	12	1.3	0.6	0.7	
백옥포지구		백옥포	4	0.3	0.2	0.1	
백옥포2지구		백옥포	16	1.7	0.5	1.2	
장평지구		장평	22	2.1	0.7	1.4	
이목정지구		이목정	18	1.9	0.6	1.3	
고인돌지구		장평2	15	0.7	0.5	0.2	
용전지구		용전	15	1.7	0.5	1.2	
소 계	진부면	2개지구	37	1.7	1.1	0.6	
하진부지구		하진부	7	0.5	0.3	0.2	
호명지구		호명	30	1.2	0.8	0.4	
소 계	도암면	2개지구	33	2.6	1.1	1.5	
유천지구		유천	8	0.6	0.3	0.3	
유천2지구		유천	25	2.0	0.8	1.2	