

서 면 답 변 서

질의의원	강 석 주 의원	소 속	평창군 의회
답 변 자	평 창 군 수 (축산경영과장)	일 자	질의 : 1999년 11월17일 답변 : 1999년 11월18일
회 의	제72회 평창군의회(임시회) 제2차 산림형질변경및국도비지원사업조사활동		
<p><질의요지></p> <ul style="list-style-type: none"> ○ 중부리 산림불법훼손과 관련 허가신청 서류일체 ○ 초지조성허가 기간 			
<p><답변요지></p> <ul style="list-style-type: none"> ○ 중부리 산림불법훼손과 관련 허가신청 서류일체 <ul style="list-style-type: none"> - 불입과 같습니다. ○ 초지조성허가 기간 <ul style="list-style-type: none"> - 초지법중 "초지조성허가 신청서"에 초지조성 허가기간 50일로 명시되어 있습니다. 			

민원서류
처리기함: . . .

힘있는 군민 살기좋은 평창

평창군

우 232-800/강원 평창군 평창읍 여만리357 / ☎(0374)330-1338/전송330-1368담당자:안재구
처리부서 : 평창군 농업기술센터 축산경영과 축산지도 담당주사 : 신 상 준

문서번호 축산 51565 - 466

시행일자 1999. 5. 27

(제 1 안)

받음 : 평창읍 중리315-1 206호

조 성 호

취급	우편,채송	군	수
보존	10년		
부군수	전 결	76리 3	
소장	안재구		
과장	신상준		
기안	안재구	축산지도담당	협조

제목 : 초지조성 허가

1. 축산 51565 - 334 (98.4.13)호와 관련입니다.

2. 귀하께서 제출한 초지조성 허가 신청건에 대하여 현지조사결과 초지조성지로 적합하여 초지법 제5조 규정에 의하여 허가증을 교부하오니 빠른 시일내 허가 대상지 경계측량후 경계표시하고 성과도를 첨부하여 착수신고 하시기 바랍니다.

붙임 : 초지조성 허가증및 착수신고서 각1부 끝.
허가사항 (2) 부
(제 2 안)

받음 : 초지조성 허가사항 통보

1. 축산 51565 - 334 (98.4.13)호와 관련입니다.

2. 평창읍 중리315번지 조성호가 제출한 초지조성허가 신청건에 대하여 초지법 제5조규정에 의하여 붙임과같이 허가하였기 알려드리니 사업추진에 착오없도록 농가지도에 만전을 기하여 주시기 바랍니다.

3. 산림과장을 동 초지허가에따른 사업추진과정의 행정조치 사항에 대하여 적극 협조하여 주시기 바랍니다.

붙임 : 초지조성 허가증 사본 1부 끝.



평창군수

받는곳 : 산림과장, 평창읍장, 평창축협장.



(허가번호 제 99-1 호)

초지 조성 허가증

성 명	조 성 호	주민등록번호				
주 소	평창군 평창읍 중리 315-1 206호					
조성 목적	목축업 경영					
조성 기간	1999. 6 . 1 부터 1999. 12. 20 까지					
허가 면적	기량 목초 재 배 지	사료작물 재 배 지	축사 및 부대시설	진 입 도 로	기 타	계
	74,305 m' (7.43) ha	m' ha	1,000m' (0.1)ha	m' ha	m' ha	75,305 m' (7.53) ha
인 차 별	1999 년	2000 년	2001 년	조 성 방 법		
조성 계획	7.53 ha	ha	ha	불경운 조성		
허가 조건						

1. 사업 착수시는 착수 신고서를 즉시 허가청에 제출하여야 합니다.
2. 사업완료시에는 완료일로부터 15일 이내에 완료신고서를 허가청에 제출하여야 합니다.
3. 사업 목표 달성을 위하여 재반규정을 준수하여 성실히 조성 관리하여야 합니다.

초지법 제 5 조 규정에 의하여 초지 조성을 허가 합니다.

1999. 5. 29 일

평 창 군



<필지별 허가내역>

(단위 : m²)

소재지	지번	지목	지적	허가 면적	허가내역				
					목초 재배지	사료작 물 재배	축사.부 대시설	진입도 기 타	계
병창동부리	산23-1	임	30,669	30,669	30,669				30,669
" "	산15-81	임	9,866	9,866	8,866		1,000		9,866
" "	산15-82	임	12,384	12,384	12,384				12,384
" "	산15-83	임	15,336	15,336	15,336				15,336
" "	산15-71	임	7,050	7,050	7,050				7,050
개	5 필		75,305	75,305	75,305		1,000		75,305

유 의 사 항

1. 허가일로부터 1년이 경과하여도 사업에 착수하지 아니하거나 착수후 1년이상 사업을 중지한 때에는 허가 취소 (초지법 제12조 제1항 1호)
 2. 사위 기타 부정한 방법으로 허가를 취득 하였을때는 사실확인후 허가취소 (초지법 제12조 제1항 2호)
 3. 허가 조건을 위반한때에는 허가 취소 (초지법 제 12조 제1항3호)
 4. 사업 착수시는 착수신고서를 허가청에 제출하고 지도확인증을 발급 받은후 착수 하여야 합니다.
 5. 초지조성 면적 확정은 법인단체또는 법인으로 공인할수있는 개인이 실측하여 실측도 첨부 완료신고서를 완료일로부터 15일 이내에 제출하여야 합니다.
 6. 정책사업으로 책정되지않은 사업자는 자부담으로 조성 하여야 합니다.
 7. 사업추진 단계별 (착수전 전경, 잡목제거, 화입, 정지 시비,과종등)사진 첨부하여야 합니다.
 8. 가축입식및 부대 시설은 자력으로 하여야 합니다.
 9. 초지조성과정에서 발생하는 민원에 대하여는 수 허가자가 책임 해결하여야 합니다.
 10. 초지조성 허가 구역내에 인근 농경지로 통하는 도로에 대하여는 이용자에게 불편을 줄 수 있는 일이 없도록 하여야 합니다.
- ☆ 초지조성허가 기간이 끝나고 초지조성이 완료된후에 동지역에 형질변경,공작물설치, 분묘설치,토석채취와 임목의 벌채및 반출, 타목적활용 등에 대하여는 초지법제21조의2 규정과 동법 23조규정에 의한별도의 인허가 절차가 있어야 동행위를 할수 있으며 위반시 는 처벌을 받게됩니다.

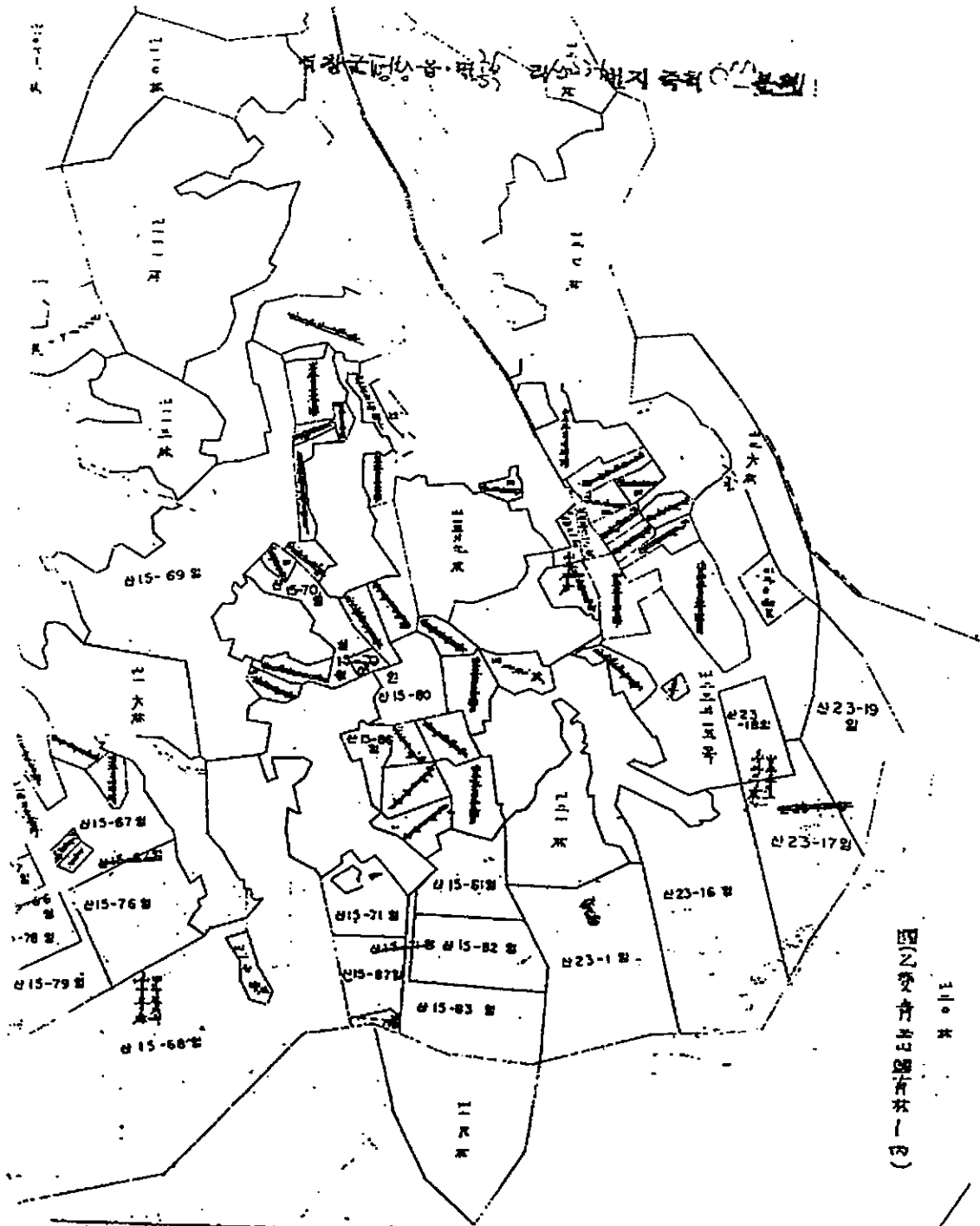


圖2 愛育正統學校(19)



본 도에 의하여 작성한 등본입니다
1998. 3. 16 일

초지조성 완료신고서

초지조성자	주 소			
	성 명			
초지조성허가년월일		허 가 번 호		
199 년 월 일		평 장 군 계 호		
초지 조성지의 지번 및 지 목		허 가 및 조 성 면 적		
지 번	지 목	허 가 면 적	조 성 면 적	
읍면 리산 외 필		ha	ha	
초지조성 개시및 완료일	199 · 년 월 일 - 199 년 월 일			

상기와같이 초지조성을 완료하였기 신고합니다.

- 붙임 1. 초지조성 소요물자내역 1 부
 2. 초지조성지 실측도면 1 부
 3. 사진 매
 4. 소요자재구입 증빙서 사본 각 1 부 끝.

199 년 월 일

위 신고인 : 주 소 :

성 명 : (인)

평 장 군 수 귀 하

지역개발공채 매입필증

(증빙서류 첨부용)

공채매입금액: <u>92,000원</u>	원정 (₩ <u>15,000</u>)
------------------------	-----------------------

성명/법인명	<u>조성호</u>	주민등록번호 (사업자등록번호)
--------	------------	---------------------

주소	<u>평창군 평창읍 공리 35-1</u>	
----	------------------------	--

대리인(성명)		주민등록번호
---------	--	--------

징구기관	<u>평창군</u>	전화번호 (우편번호)
------	------------	----------------

※ 용도(해당란에 ○표하여 주십시오)

1. 자동차신규등록	2. 자동차이전등록	3. 중기등록	4. 자동차인허가
5. 수익적인허가	⑥ 기타허가·신고	7. 각종 계약체결	8. 국공유재산매각·임대

즉시매도시	공채매입금액과 매도금액의 차액을 납부 (차액 = 공채매입금액 - 중권시장가격)	선택란에 ○표(○)
-------	--	------------

공채보유시	중권회사에 위탁	선택란에 ○표()
-------	----------	------------


용도: 06	증서번호: 999-02-00070951
실명번호:	매출일자: 999. 5. 25
성명(법인명): 조성호	매출점: 평창군청<출>
주소:	
금액: ₩55,000	※ 수납금액: ₩9,873 (수수료: 원 포함)

※ 선급이자 세금내역			
과세코드:	11	소득세:	₩0
선급이자:	₩54	법인세:	₩0
세금합계:	₩0	주민세:	₩0
차감지급액:	₩54	농특세:	₩0

위와 같이 _____도(시) 지역개발기금설치조례에 의거 지역개발공채를 매입하였음을 증명함.

99년 5월 26일

발행처: 평창군청출장소
(문의처: ①)




“힘있는 군민 살기좋은 평창”

평 창 군

우232-800 // 강원 평창 평창 하리 210-2 // 전화(0374)330-2426(행)426 // FAX330-2591
처리부서 : 임업경영과 임업경영담당(본청4층)과장: 최용길 , 담당: 엄기중, 실무자:안창화

문서번호 임경 51565-112

시행일자 1999. 5. 24 (년)

수 신 축산경영과장

참 조 축산지도담당

선 결	과 장		지 시	
접 수	일 자	1999. 5. 24	결 재 · 공 람	
	시 간 번 호	147		
	처 리 과			장 장 주 사
	담 당 자			

제 목 '99 초지조성 허가 신청지 보전임지 전용 협의.

1. 임경 51565-546('99. 5.11), 축산 51656-442('99. 5.18)호와 관련입니다.
2. 위호와 관련하여 불임과 같이 보전임지 편입 면적에 대하여 전용 협의
코사 합니다.

불 임 : 산림전용 협의 내역서 3 부. 끝.

임 업 경 영 과 장

산림 전용협의내역

1. 편입현황

○ 소유별·임지별 산림편입 현황(총괄)

*산형지: 평창읍 증부리 산 23-1번지의 시설(조성로)

편입산 림면적 합계	소유별				임지별				비 고
	계	국유림	공유림	사유림	보전임지			준보전 임지	
					계	공익	생산		
75,305	75,305	-	-	75,305	44,636	-	44,636	30,669	

○ 산림현황

- 임상 : 소나무, 활갈 치수림.
- 수고 : -
- 흉고 직경 : -
- 임 명 : -
- 경사도 : 중 (15도 이상 30도 미만)

2. 전용금지산림에 해당되는지의 여부

- 산림법 시행령 제 24조 제 5항 2호 가목에 의한 전용금지 산림은 해당사항 없음.

3. "집단적인 조림성공지 및 산림경영을 위하여 필요하다고 인정되는 산림"의 편입여부의 의견

- 편입 임지내 조림성공지(집단화된 우방임분)는 없음.

4. 원형보전하여야 할 "보호수, 수형목 및 희귀동·식물 서식지"가 편입되는지의 여부

- 산림법 시행령 제 24조 제 5항 2호 다목에 의한 보호수, 수형목 및 희귀동·식물 서식지 편입은 해당사항 없음.

5. "산림형질변경허가의 제한지역"에 해당되는지의 여부

- 산림법시행규칙 제 90조 제1항에 의한 산림형질변경허가의 제한지역은 해당사항 없음.

6. 전용구역에서 제외하여야 할 면적

- 산림법시행규칙 제 19조의 2 제 4항 제 1호 규정에 의한 전용을 하고자 하는 면적이 목적사업의 실현에 필요한 최소한의 면적으로 판단되며 전용구역에서 제외할 면적은 해당사항 없음.

7. 사방지, 입도, 5년이내 조림지등 산림관계법령상 제한산림이 편입되는지 여부

- 해당사항 없음.

8. 종합의견

- 신청지는 경사 완만하며 토질 비옥하므로 산록부 면하고 있어 측산 오개수에 따른 주민 민원 발생 없을 경우 원의대로 초지조성함이 타당합니다.

붙 임 : 1. 소유별, 입지별 산림편입현황 1부

2. 산림관계법령상 제한사항별 면적현황 1부. 끝.

소유별 . 임지별 산림편입현황

(단위 : m²)

위치	지번	지적	편입 면적	소유별				임지별				
				계	국유림	공유림	사유림	계	보전			준보 전
									소계	공익	생산	
평창 총부	산 23-1 15-81 15-82 15-83 15-71	75, 305 m ²	75, 305 m ²	75,305 m ²	-	-	75,305 m ²	75,305 m ²	44,636 m ²	-	44,636 m ²	30,600 m ²
				이	하	여	백					

※ 국유림은 ()소관청 표기

평창군농업기술센터

우 232-800/강원 평창군 평창읍 여만리 357 / ☎ (0374)330 - 1338 / 전송330 - 1368
 처리부서 : 축산 경영과 축산지도 담당주사 신 상 균 / 담당자 : 안 재 구

문서번호 축산 51565 - 442

시행일자 1999. 5. 18

김유

발음 : 임업경영과장

참조

취급	우편, 채송	군	수	
보존	10년			
부군수				
소장				
과장	전결			
기안	안재구	축산지도담당	협조	

제목 : 초지조성 허가 신청지 보전임지 전용협의 요청

1. 초지법 제3조 및 동법 시행규칙 제3조 제1항과 산림법 제5조 및 동법 시행령 제4조 규정에 의하여 초지조성 예정지 본전임지 편입면적에 대하여 전용협의 요청하오니 민원 서류임을 감안하시어 조속히 회신하여 주시기 바랍니다.

2. 전용 협의 요청 면적

면적 : m²

신청자		신청지내역				초지조성	보전임지
주소	성명	위치	지번	지목	지적	신청면적	편입협의 요청면적
평창중리	조성호	중부리	산23-1외4	임	75,305	75,305	44,636
평창후평	김재성	후형리	산42외3	임	65,419	65,419	61,411
방림계촌	서광춘	계촌리	산851	임	18,347	18,347	2,316
계	3호		10필		159,071	159,071	108,363

붙임 : 전용협의 요청서 3건 끝.



평창군농업기술센터소장

보전임지초지조성협의신청서

초지조성	성명	조성호
허가신청인	주소	평창군 평창읍 중리 315-1 206호

초지조성대상지위치및면적

소재지	지번	지목	지적	신청면적	적지면적	보전임지면적
평창군 평창읍 중부리	산 23-1	임	m ² 30,669	m ² 30,669	m ² 30,669	m ² 0
" " "	산 15-81	임	9,866	9,866	9,866	9,866
" " "	산 15-82	임	12,384	12,384	12,384	12,384
" " "	산 15-83	임	15,336	15,336	15,336	15,336
" " "	산 15-71	임	7,050	7,050	7,050	7,050
계	5 필	임	75,305	75,305	75,305	44,636

초지조성및가축사육계획개요

초지조성	가축사육
조성면적	7.53 ha
자금투자	19,733 천원
	사육축종
	축염소
	계획두수
	200

초지조성 적지조사 내용	따로붙임	
협의필요하는사항	전용협의 대상면적	44,636m ² (4필지)
	초지법 제3조2항및 동법시행규칙제3조1항규정및 산림법 제5조및 시행령제4조 보전임지 초지조성을 위한 협의	

- 붙임 : 1. 초지조성 적지 조사서 1부
2. 축척 1/25000 지형도 1부

위와같이 초지조성을위한 보전임지 전용협의 신청합니다.

1999. 5. 18

평창군 농업기술센터 소장



“힘있는 군민 살기좋은 평창”

평 창 군

우232-800/강원도 평창군 평창읍 하리210-2/전화(0374)330-2426(행)426/F333-6356

처리부서 : 임업경영과 산림보호(본 청4층) 담당 : 임 기 중 실무자 : 안 창 화

문서번호 임경 51565 - 546

시행일자 1999. 5. 11.

반 응 축산경영과장
참 조

선 결	과장	김민	지 시	
접 수	일 자		결 재	
	시 간			
	번 호			2121주사 5.11
처 리 과	축산경영과		공 람	
담 당 자	안창화			

제 목 : 99 초지조성 허가신청 대상지 적지조사 통보

1. 축산 51565-334 ('99. 4. 13)호와 관련입니다.

2. 전항 관련호에 의거 '99 초지조성 허가 신청지에 대한 적지조사 내역을 불
임과 같이 통보하오며 초지에 편입되는 보전임지에 대하여는 초지법 제3조 및 산림법
제18조 3항 규정에 의거 서면 협의 요청하시기 바랍니다.

붙 임 : '99 초지조사 대상지 조사 상황내역 1부. 끝.

임 업 경 영 과 장 안창화인

초지조성대상지조사상황내역

산림지역	지리번호	지리면적	신경면적	지형		면적		지대		종류		지형		면적		지대		종류		면적		지대		종류		조사자
				지형	면적	지대	면적	지대	면적	지대	면적	지대	면적	지대	면적	지대	면적	지대	면적	지대	면적	지대	면적	지대	면적	
봉곡동	831/1049	1.03	1.03	1.03	1.03	1.03	1.03	1.03	1.03	1.03	1.03	1.03	1.03	1.03	1.03	1.03	1.03	1.03	1.03	1.03	1.03	1.03	1.03	1.03	1.03	김영환
경향동	23/1024	1.03	1.03	1.03	1.03	1.03	1.03	1.03	1.03	1.03	1.03	1.03	1.03	1.03	1.03	1.03	1.03	1.03	1.03	1.03	1.03	1.03	1.03	1.03	1.03	이건환
봉곡동	23/1024	1.03	1.03	1.03	1.03	1.03	1.03	1.03	1.03	1.03	1.03	1.03	1.03	1.03	1.03	1.03	1.03	1.03	1.03	1.03	1.03	1.03	1.03	1.03	1.03	이건환
봉곡동	23/1024	1.03	1.03	1.03	1.03	1.03	1.03	1.03	1.03	1.03	1.03	1.03	1.03	1.03	1.03	1.03	1.03	1.03	1.03	1.03	1.03	1.03	1.03	1.03	1.03	이건환

조사자: 김영환, 이건환

“힘있는 군민 살기 좋은 평창”

평 장 군

원본대조필

우 232-800 / 강원도 평창군 평창읍 하리 210-2 / 전화(0374)330-2336 / FAX330-2334
 환경복지과(본청1층) 과장:김용수 / 폐기물관리담당:남동선 / 담당자:이 용 운

문서번호 환경 51565-1255

시행일자 1999. 5. 1.

반응 축산경영과장

참조

선 결	과 장	김용수	지 시	
접 수	일자 시간	99.5.1.	결 재	
	번호	603		
처 리 과			공 람	환경과
담 당 자				

제목 '99 초지조성에 따른 환경관련법규 검토결과 회신

1. 축산 51565-334('99.4.13)호 관련입니다.
2. 초지조성과 관련하여 환경관련법규의 검토결과 저촉되는 사항은 없으나 가축사육시 다음의 사항을 준수하여 가축사육으로 인한 환경오염이 발생되지 아니하도록 지도하여 주시기 바랍니다.

- 다 음 -

1. 일정규모 이상의 축산폐수배출시설의 설치시 축산폐수배출시설설치허가(신고)를 받아야 합니다.

○ 허가대상 축산폐수배출시설

- 젓소 사육시설 : 면적 450㎡ 이상 또는 운동장면적 1,350㎡ 이상
- 소(한우) 사육시설 : 면적 450㎡ 이상
- 돼지 사육시설 : 면적 500㎡ 이상
- 말 사육시설 : 면적 450㎡ 이상

○ 신고대상 축산폐수배출시설

- 돼지사육시설 : 면적 140㎡ 이상 500㎡ 미만
- 소(한우) 사육시설 : 면적 200㎡ 이상 450㎡ 미만
- 젓소 사육시설 : 축사면적 200㎡ 이상 450㎡ 미만
- 말 사육시설 : 면적 200㎡ 이상 450㎡ 미만
- 닭·오리·양 사육시설 : 면적 500㎡ 미만

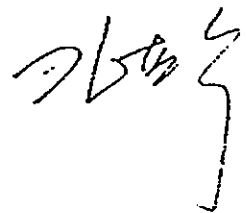
○ 간이축산폐수정화조 설치대상 축산시설

- 소(한우) 사육시설 : 면적 100㎡ 이상 200㎡ 미만
- 젖소 사육시설 : 축사면적 100㎡ 이상 200㎡ 미만 또는 운동장면적 300㎡ 이상
- 돼지 사육시설 : 면적 50㎡ 이상 140㎡ 미만
- 말 사육시설 : 면적 100㎡ 이상 200㎡ 미만
- 닭·오리·양 사육시설 : 면적 150㎡ 이상 500㎡ 미만
- 사슴 사육시설 : 면적 500㎡ 이상

2. 상기규모 이하의 가축사육시설의 설치시 설치허가(신고) 대상에서 제외되거나 축산폐수를 축산폐수처리시설에서 처리하지 아니하고 배출하여서는 아니됩니다.

3. 우거시 및 해빙기에는 초지에서 분해되지 아니한 가축분뇨가 빗물·지표수 등으로 인해 외부로 유출될 가능성이 있으므로, 가축 방목을 제한하여 분해되지 아니한 축산분뇨가 외부로 유출되지 아니하도록 지도하여 주시기 바랍니다.
끝.

환경복지과장



" H A P P Y 7 0 0 평창 입니다 "

평 창 읍

우 232 - 800 / 강원도 평창군 평창읍 종리355-1 / ☎ (0374)32-2313 /
 처리부서 평창읍 산업담당 담당 : 지광천

문서번호 평창 51565 - 157
 시행일자 1999. 05. 15.
 (거침)
 받 음 평 창 군 수
 참 조 농업기술센터소장

설	과	장	지	
접	일자	1999. 5. 17	시	
수	번호	370	결	
처	리	과	제	
담	당	자	공	광
			립	천

제 목 99 초지조성허가 신청에따른 의견서 제출.

1. 관련 : 축경 51565 - 334 (99. 4. 13)호.
2. 위 관련호에 의거 99 신규초지 조성사업에 따른 읍장 의견서를 붙임과 같이 제출 합니다.

붙임 : 의견서 2부 끝.

평 창 읍



초지조성을위한 의견서

1. 신청인 현황

- 신청인 : 강원도 평창군 평창읍 중리 305-1 번지 ' 조성호 '

2. 신청지 현황

신 청 지 내 역					비 고
소재지	지 번	지 목	지 적	신청면적	
계	5필지	임	75,305m ²	75,305m ²	
종 부 리	산 23-1	"	30,669	30,669	
"	산 15-81	"	9,866	9,866	
"	산 15-82	"	12,384	12,384	
"	산 15-83	"	15,336	15,336	
"	산 15-71	"	7,050	7,050	

3. 평창읍 의견

- 신청인은 현재 가축은 사육하지 않고 있으며 향후 초지를 조성하여 흑염소 및 사슴을 사육코저 하며.
- 신청지는 경사가 완만하며 토질이 비옥하고 소잡목이 있으므로 초지조성으로인한 산림훼손은 적을것으로 사료되며.
- 또한 본 지역 인근 공유지에 99년도 마을종합개발계획 기초자료 작성에 마을공동으로 집단 표고지배 계획을 하고 있으며 또한 인근주변에 농경지가 있으므로 향후 초지조성 완료후 개인소유 토지라 하여 주변의 농로를 차단하는 사례가 없도록 하여야 함으로 초지조성 허가시 별도의 확인서등을 징구하여야 할것으로 사료되며.
- 본 신청지는 마을과 멀리 떨어져 있는 지역으로 인근농지의 농업경영과 농촌생활환경에 미치는 악영향은 없을것이며 초지조성시 과도한 철질변경금지와 수질오염원 차단을 철저히 하여야 할것이며.

초지조성후 적정 가족입식 및 성실하게 관리한다면 초지조성에 따른 별 다른 문제점은 없을것으로 사료됨.



1999년 5월 15일

평 창 읍



평창군수 귀하


출장복명서

결	계 장	과 장	부 군 수	군 수
재		전 절		

1. 출 장 기 간	'99. 4.19				
2. 출 장 지 역	평 창 읍				
3. 수 명 사 항	초지조성 허가신청지 적지조사				
4. 복 명 사 항	<ul style="list-style-type: none"> ○ 신청자 : 평창읍 후평리 김재성의외1(조성호) ○ 신청지 : 신청자별 별지조사서 참조 ○ 지 적 : 신청자별 별지조사서 참조 ○ 적지조사자 				
구 분	축산경영과	임업경영과	평 창 읍	환경복지과	비 고
조사자	안 재 구	이 건 훈	지 광 천	이 용 운	
<p>축산 : 지역여건및 초지조성적지 여부 사업수행 능력검토</p> <p>산림 : 산림법에의한 규제및 적지여부</p> <p>읍면 : 초지조성으로 인한 인접지역 주민동향</p> <p>환경 : 초지조성으로인한 수질오염 여부 조사</p> <p>붙임 : 초지법규정에 의한 농가별 적지조사서 1부 끝.</p>					

상기와 같이 출장 하였고 복명 합니다.

1999. 4 . 24 .

출 장 자 직 명 : 지방축산주사보 성 명 : 안 재 구 




초지적지조사서

99년 4월 19일

① 조사대상지현황							
소유구분		(국·공· <input checked="" type="checkbox"/>)유					
소재지		평창군 평창읍 종부리 산23-1 외 4필					
필지수		5	지목	경	지적	71.324 m ²	
신청인		성명	조	성	호	주소	
						평창군 평창읍 종리34-1 206호	
② 조사상황							
입지조건	표고	400 ~ 410 m	경사도	20° 미만 (1/1000) 7.13 ha	20° ~ 30°	30° ~ 35°	35° 이상
	유효토심	50 ~ 60 cm		석력함량		20 %	
	토성	상르 PH 6.5		비옥도		<input checked="" type="checkbox"/> 중 하	
	수자원	계곡		방위		(동서남북) 향	
	교통	평창 시내에서 남 방 4 km		차량불통거리		○ km	
식생 및 입상	주요초종	4종류		식생상황		장초형, 단초형, 고사리형, 장단초형, 나지	
	입목도	%		주요수종		소나무, 참나무	
제한 사항	개발제한지역		○ ha	보안림		○ ha	요존국유림
	채종림		○ ha	사방사업지		○ ha	유연분묘
기타		소유주의 합의여부		<input checked="" type="checkbox"/> 합의		미합의	
적지 판정	적지면적		7.53 ha		적지중제한면적		44.636 m ² (4.46 ha)
	급지별적지면적		I 급	7.53 ha	II 급	ha	III 급 ha IV 급 ha

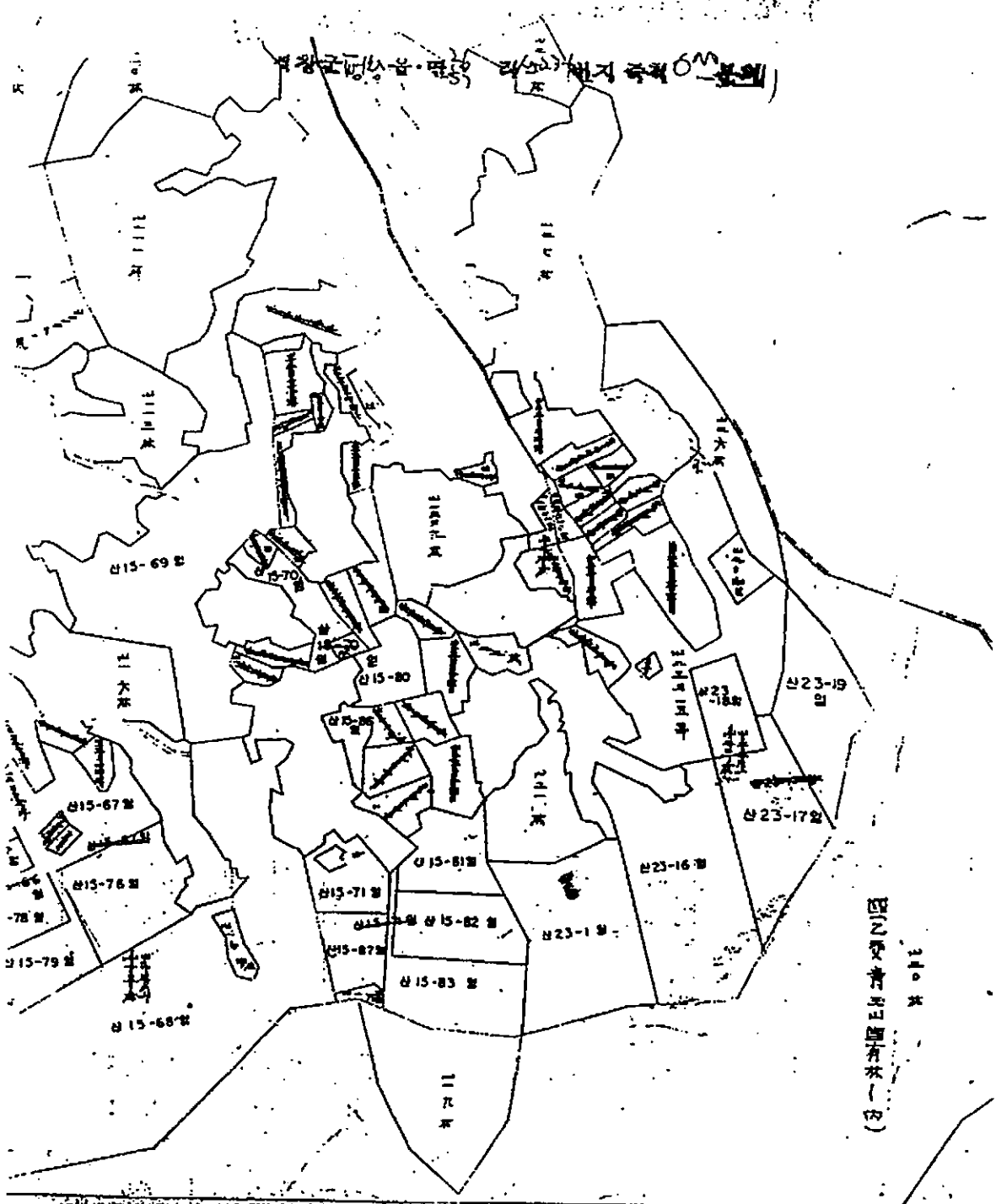
첨 부 : ① 대상지내 지면별 적지조사내역부 1부

② 대상지 지적도면 1부


관장자	관감	과장	소장
		전경	

대상지내지번별적지조사내역

소재지	지번	지목	지적 (ha)	법적 제한 면적	적지면적 (ha)					입지여건							입상	토지 소유 구분	
					1급	2급	3급	4급	계	경사도	유호토심	석벽함량	토성	비옥도	수자원	방위			주요수종
계	5필		7.53		1.13				1.13										
실감공역	상23-1	임	3.07		3.07				3.07	15~20	50~60	25% 상토	상	부	해당 없음				사유
"	상24-1	"	0.98		0.98				0.98	"	"	"	"	"	"	"	"	"	"
"	상24-2	"	1.24		1.24				1.24	"	"	"	"	"	"	"	"	"	"
"	상24-8	"	1.53		1.53				1.53	"	"	"	"	"	"	"	"	"	"
"	상24-11	"	0.71		0.71				0.71	"	"	"	"	"	"	"	"	"	"



圖之受青山山圖有次(內)



민원서류
 처리기한: . . .

"힘있는 군민 살기좋은 평창"
 평창군

우 232-800/강원 평창군 평창읍 여만리357-5 / ☎ (0374)330 - 2551 / 전송330 - 1368
 처리부서 : 농업기술센터 축산경영과(별관1층) 담당주사:신상균, 담당자:안재구

문서번호 축산 51565 - 334

시행일자 1999. 4. 13

(제 1 안)

받음 : 받는곳 참조

위급	우편, 채송	군	수
보존	10년	1	1
부군수			
소장	전 결	농업경영과장	
과장	안재구	농업정책담당	
기안	안재구	축산지도담	협조

제목 : 초지조성 허가 신청 민원처리 안내

귀하께서 '99.4.12일 신청하신 초지조성 허가 신청민원에 대한 처리 절차들 다음과 같이 알려 드리니 조사원 현지조사시 현장 안내하여 주시기 바랍니다.

가. 민원서류 처리 절차

○ 초지법 제5조의2및 동법 시행규칙 제5조 규정에 의하여 관련부서 현지 합동 조사 결과에 의하여 가, 부처리되며.

○ 동 민원 처리기간은 접수일로부터 50일간('99.6.9) 소요되나 가능한 빠른 시일내 처리하여 드리겠습니다.

나. 적지조사

○ 현장조사는 축산경영과,임업경영과, 환경복지과, 해당읍면이 합동조사.

○ 현장조사시에는 신청인이 현장 안내하여 주시고, 일정은 별지 참고하시기 바랍니다.

붙임 1, 초지조성 신청지 적지조사 계획 1부 끝.

받는곳 : 평창읍 중리 조성호 외 5호(김재성, 서광춘, 현두화, 손철규)


(제 2 안)

받음 : 받는곳 참조

제목 : '99 초지조성 허가 신청지 적지조사 협조

'99 농림사업 시행지침및 자부담으로 조성할농가의 초지조성 허가 신청건에 대하여 붙임과같이 현지 조사코자 하오니 민원 서류임을 감안하여 지정일정에 조사될수있도록 협조하여 주시기 바랍니다.

가. 부서별 적지조사 내용및 협조사항



- 축산경영과 : 초지조성 입지여건과 타당성및 개발시 장애요인조사
- 임업경영과 : 산지이용계획에의한 타당성및 보전임지 협의
- 환경복지과 : 초지개발로 인한 환경오염및 타당성 검토
- 읍 면 : 초지조성시 개발의 장애 요인및 인접지역 민원 의견.
- 농업경영과 : 합동조사원 운용할 차량 협조

붙임 1. 초지조성 적지조사 계획 1부

2. 적지 조사서 1부

3. 초지조성 허가 신청지 도면 각1부 끝.



평 창 군 수

받는곳 : 임업경영과, 환경복지과, 도(1,2,3,5,7)

초지조성 허가 신청지 적지조사 계획

신청민원인		신청지						조사일정
주소	성명	위치	지번	지목	지적	신청면적	보전임지	
평창중리 305-1	조성호	중부리	산23-1	입 입 입 입 입	30,669	30,669	0	'99.4.19 오 전
			산15-81		9,866	9,866	9,866	
			산15-82		12,384	12,384	12,384	
			산15-83		15,336	15,336	15,336	
			산15-71 5 필		7,050	7,050	7,050	
					75,305	75,305	44,636	
평창읍후평리 306-2	김재성	후평리	산47-1	임 입 입 입	20,136	20,136	16,128	'99.4.19 오 후
			산43		25,091	25,091	25,091	
			산44		1,884	1,884	1,884	
			산42		18,308	18,308	18,308	
			4 필		65,419	65,419	61,411	
방림면계촌4	서광춘	계촌리	산851	임	18,347	18,347	2,316	'99.4.20
봉평면진조리 33	현두화	진조리	338	임	10,261	10,261	0	'99.4.21
진부면두일2 792	손칠규	두일리	산154-1	임 입 전 전 전 전 복 복 입	103,619	103,619	103,619	'99.4.22
			산154-3		18,739	18,739	18,739	
			776		1,785	1,785	0	
			767-1		4,624	4,624	0	
			768		5,200	5,200	0	
			산154-4		33,058	33,058	0	
			산154-5		16,948	16,948	0	
			850		7,408	7,408	0	
8 필	191,381	191,381	122,358					
계	5호		20 필		360,713	360,713	230,721	5 일

초지 적지 조사서

년 월 일

① 조사대상지 현황

소유구분	(국·공·사)유		
소재지			
필지수		지목	지적
신청인	성명		주소

② 조사사항




조 건	입 지	표 고	m	경 사 도	20° 미만 ha	20° ~ 30° ha	30° ~ 35° ha	35° 이상 ha
	지	유 효 토 심			cm	적 력 함 량	%	
	조	토 성	PH		비 옥 도		상 중 하	
	건	수 자 원			방 위		(동서남북) 향	
	건	교 통	에서 방 km		차 량 불 통 거 리		km	
식 생 및 임 상	주 요 조 종			식 생 상 황	장초형, 단초형, 고사리형, 장단초형, 나지			
	입 목 도	%		주 요 수 종				
재 한 사 항	개 발 제 한 지 역	ha		보 안 림	ha		요 존 국 유 림	ha
	채 종 림	ha	사 방 사 업 지	ha	유 연 분 묘	ha	기 타	ha
기 타	소유주의 합의여부			합의		미합의		
적 지	적 지 면 적		ha		적지중체한면적		ha	
판 정	급지별적지면적		I 급	ha	II 급	ha	III 급	ha
				IV 급			ha	

첨 부 : ① 대상지내 지번별 적지조사내역부 1부

② 대상지 지적도면 1부

1회방문민원 실무종합심의검토결과

- 민원명 : 초지조성허가
- 민원인주소 : 평창군 평창읍 중리 315 206호
성명 : 조 성 호
- 접수일자 : '99. 4.12 ○ 처리기한 : '99.6. 9
- 실무종합심의(검토)일자 : '99. 4.13
- 검토결과 최종의견
 - 초지법 제5조의2규정과 동법 제4조규정에 따라 적지조사하여 해당부서별 조사의견 취합하여 처리할 사안임.
 - 개별 법령상 규제 사항 없음.

결 재	담 당 자	계 장	과 장
			

1회방문민원실무종합심의회검토조서

○ 건 명 : 초지 조성허가

○ 민원인 주소 : 평창군 평창읍 중리 315-1, 206호

성명 : 조 성 호 ○ 심의일자: 4.13

○ 접수일자: 99. 4. 12 ○ 처리기간: 99. 6. 9

" 민원 1회방문처리규정 " 에 의거 다음과같이 실무종합 심의회에서 심의(검토)함

심 의 사 항

관 련 법 규	검 토 부 서	검 토 내 용	결 과		검 토 자		
			가	부	직	성 명	인
국토이용계획법	건설과	55평(21.21㎡)이내의 저층지역, 경관지구(초지지역)이 해당 여부 확인하기 가리 검토대상임	-	-	평의4점	김인환	
환경정책기본법	환경복지과	• 해당사항 없음	0		관방8점	전원호	
수질환경보전법 대기환경보전법 소음진동규제법	"	저층사항 없음	0		확보5점	최철환	
오수분뇨및축산폐수처리에관한법	"	시설시설 200㎡ 이상인 경우 설립대상 축산폐수 배출시설 여부			필적77	김달희	
농지법	농업경영과	• 저층사항 있음	0		예방형5점	이상애	
초 지 법	축 산 경영과	법제 5조의 2 규정이 의거 형지정동 조사원 의견 중첩 처리시 가함	0		저방충57점	상재우	
산 립 법 공유재산관리법	임 업 경영과	형지 합동 조사후 산림법 저층 여부 확인하여 처리함 가함	0		저방형57점	안창화	

민원 1회방문 실무종합 심의서

□ 건 명 : 초지 조성허가 신청

□ 신청인 : 평창군 평창읍 중리 35-1 206호 조성호

□ 조성목적 : 목축업 경영

□ 사업추진목적

- 농후사료비절감으로 소득기반구축
- 산지를 이용한 양질의 조사료 생산 기반조성
- 축산 기반구축 대외 경쟁력 대응

□ 초지조성 허가 신청지 내역

소재지	지번	지목	지적 (㎡)	신청면적 (㎡)	보전입 지면적 (㎡)	토지 소유주	
						주소	성명
계	5		75.304	75.304	44.636	평창읍 중리 35-1	조성호
평창읍 중부리	상 23-1	임	30.669	30.669	-	"	"
"	상 15-81	"	9.866	9.866	7.866	"	"
"	상 15-82	"	12.384	12.384	12.384	"	"
"	상 15-83	"	15.336	15.336	15.336	"	"
"	상 15-71	"	7.050	7.050	7.050	"	"



민원서류
처리기한: 99. 6. 9.

초지조성허가신청서

처리기관
50일

신청인

성명	조성호	주민등록번호	
주소	경상남도 경창읍 과곡리 35-1 206호		

초지조성대상지 및 토지소유자

토지소재지	지번	지목	지적	조성면적	토지소유자	
					성명	주소
	이	면	창	조		

연차별초지조성계획및조성방법

연차별	99년	년	년	년	조성방법
조성계획	95.22만㎡ (2.52ha)	ha	ha	ha	복경운

초지조성구분및부대시설계획

가축사육 종류 및 두수	초지조성 및 부대시설구분					
	개량목초 재배지	사료작물 재배지	축사 등 부대시설	진입도로	기타	계
축양 1200	9.5		0.03			9.53

초지법 제 5 조의 규정에 의하여 초지조성허가를 받고자 신청합니다.

19 99 년 4 월 일

신청인 **조성호** 서명 또는 지장)
(333-9460, 011-349-1764)

평창군수 귀하

<p>※ 구비서류</p> <p>① 사업계획서 (토지를 분할하여 연차적으로 초지를 조성하고자하는 경우에는 연차 사업계획서를 포함한다.)</p> <p>② 토지대장등본 (허가청이 군수가 아닌 경우 제외한다.)</p> <p>③ 지적도 또는 임야도</p> <p>④ 축척 2만5천분의 1 지형도 (신청면적이 20ha 이상인 경우에 한한다.)</p> <p>⑤ 토지임대차계약서 또는 사용승낙서 사본 (신청인의 소유가 아닌 사유지에 한한다.)</p> <p>⑥ 법인등기부등본 (신청인이 법인인 경우에 한한다.)</p>	<p>수수료</p> <p>없음</p>
---	----------------------

선결과	창	결재	
1999년 4월 12일	1/34	(공람)	감감수사
처리과			

초지 조성 사업 계획서

1. 위치 및 경영주

위 치 : 강원도 평창군 설창읍(면) 중부리 323-1 번지의 4 필

경영주 주소 및 성명

주소 : 설창읍 설창읍 중리 323-1

성명 : 조 성 호

2. 토지 소유별 면적 및 초지 조성 계획

소유주별	총 면적(ha)	지 목	현재이용사항	초지조성 계획면적	비 고
국유지				(ha)	
군유지					
사유지	1.53	농	외	1.53	
계	1.53			1.53	

3. 투자 계획 (총괄)

투자항목	물 량	자 금 계 획 (천 원)				비 고
		보 조	용 자	자 담	계	
초지조성	1.53 ha			18,733	18,733	산하
가축입식	200 두			40,000	40,000	246 당해년 1003464
시 설	120 평			60,000	60,000	
장 비	대					
계				119,733	119,733	

(라) 장비 계획


장비명	수량	단가 (천원)	자금계획				비고
			보조	용자	자부담	계	

4. 연간생산계획 (투자종료1년차)

가축별	기본축			자축생산			우	유	우	육	비고
	암	수	계	암	수	계					
유우											
한우, 육우번식											
축종원	100	100	200	50	50	100					
계	100	100	200	50	50	100					

작성년월일 1999. 4. .

경영자 : 주소 : 함양군 허장동 중리 31-1


성명 : 조 성 호  날인

초지 조성 증명서


강원 평창군 평창읍 흥부리 산 23-1 호야 30669㎡
에 대한 초지조성을 증명함.

1999. 4. 1

취가영농자

신 등 영 

주민등록 번호	인감증명서		본인	대리
------------	--------------	--	----	----

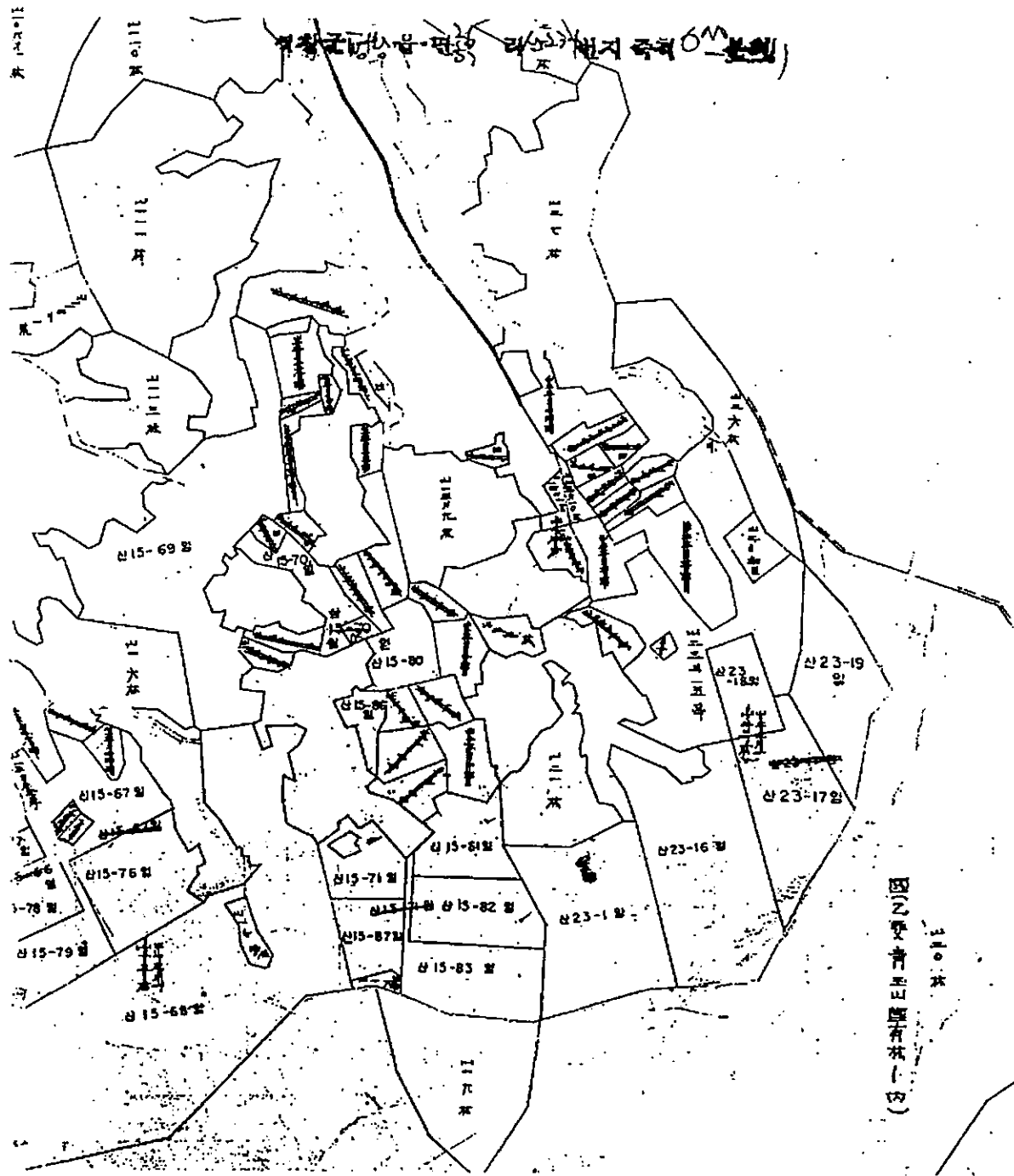
성명 (한자)	신 동 용 (申 東 容)		인감	
------------	------------------	--	----	---

주소이동사항	순서	주소 (동/반)	전입	전출
	1	강원 원주 태평동 1390-7번 장이리업가-203 3/6	90. 7. 31	92. 9. 5
2	강원도 원주시 대성동 1390-7번 장이리업가-203 3/6	90. 7. 31	92. 9. 6	
3	강원도 원주군 성림동 199-1번지 6동 407호 3/6	95. 4. 23	96. 10. 5	
4	강원도 원주군 성림동 199-1번지 6동 407호 3/6	96. 10. 5		
5	강원도 원주군 대성동 1390-7번 장이리업가-203 3/6	99. 1. 01		
6				
7				
8				
9				
10				

부매 동수 산자	성명 (법인명)	공란	주민등록번호	공란
	주소	공란		

비
 위 인감은 신고 인감과 틀림없음을 증명합니다.
 서기 1999년 04월 01일
영월읍장

사용용도 **초지 조성 용량**
 ※ 필요한 경우 신청인이 직접 기재하여 사용하여야 하고
 그 효력을 인정할 수 없습니다.



평창군수인장